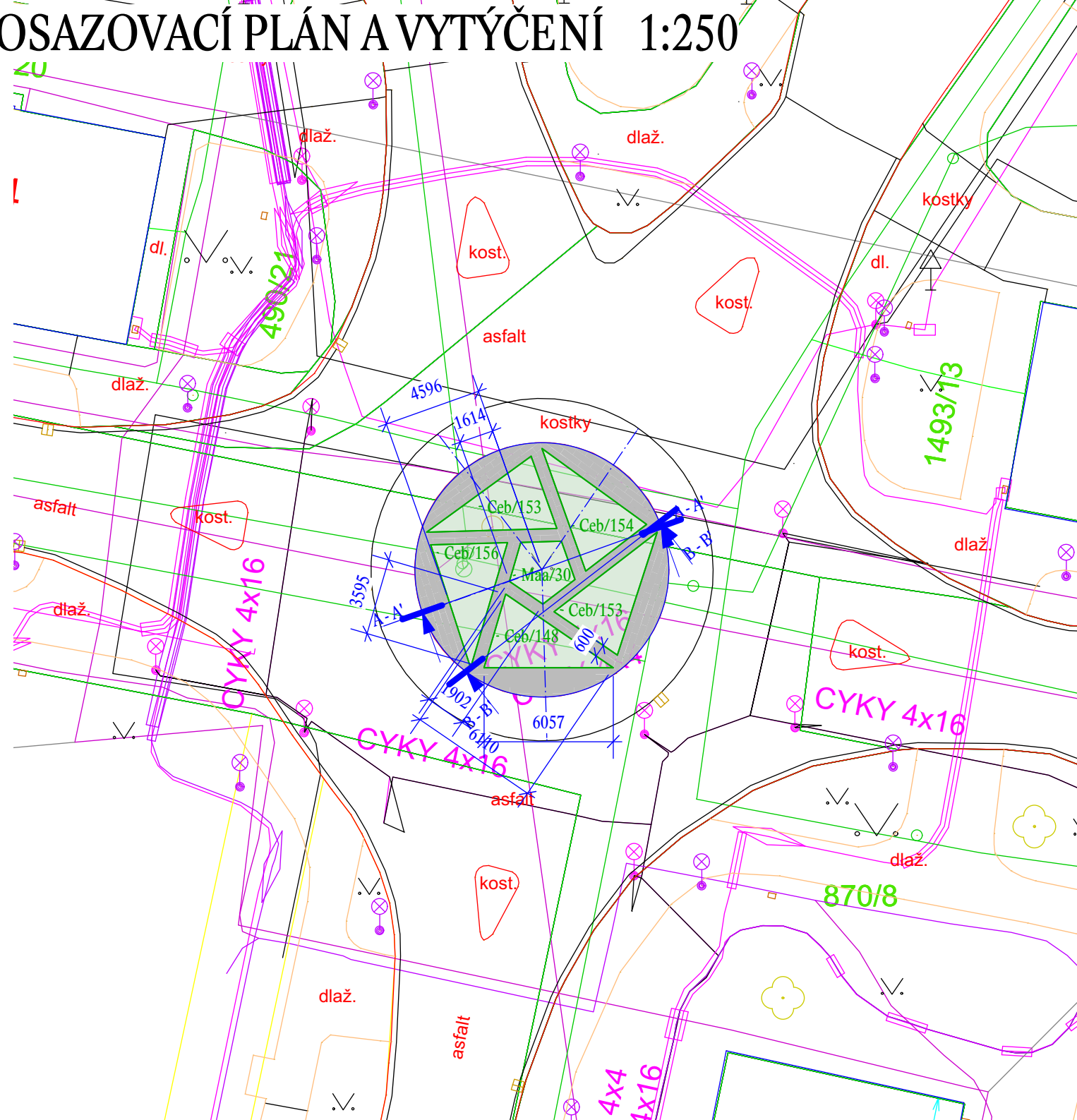
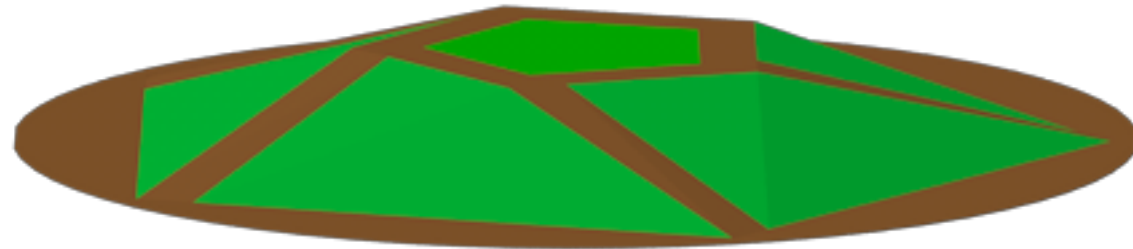


3D ZOBRAZENÍ



Navrhované trvalky a okrasné trávy

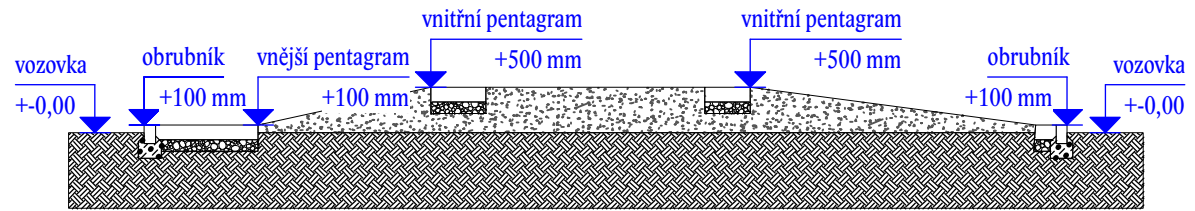
Kod	Taxon	Český název	Vzdálenost výsadby	Velikost sazenic	Ks celkem	Plocha celkem (m2)	Poznámka
Ceb	Cerastium biebersteinii	rožec Biebersteinův	0,28	k9	764	52	
Celkem					764	52	

Navrhované keře

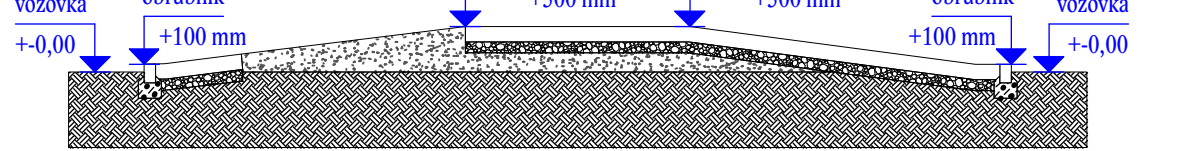
Kod	Taxon	Český název	Vzdálenost výsadby	Velikost sazenic	Ks celkem	Plocha celkem (m2)	Poznámka
Maa	Mahonia aquifolium	mahonie cesminolistá	0,50	30/40	30	6	v kontejneru
Celkem					30	6	

Poznámka č. 1: označení v plánu APL/33 = kod taxonu / počet ks na konkrétní plochu

ŘEZ A - A' 1:100



ŘEZ B - B' 1:100

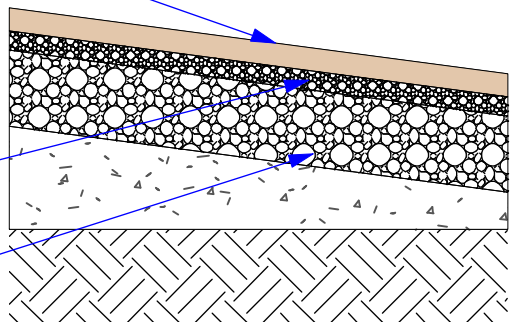


TYPOVÝ ŘEZ KONSTRUKCÍ M 1:25

KAMENNÁ DESKA ŘEZANÁ, GRANODIORIT, TL. 100 MM, ŠÍŘKA 300 MM, VOLNÁ DÉLKA

KLADECÍ VRSTVA DRCENÉ KAMENIVO 4/8 - 50 MM

DRCENÉ KAMENIVO 0/63 - 200 MM



Zodpovědný projektant:

ing. Vit Doležel

Vypracoval:

ing. Vit Doležel

Kreslil:

ing. Vit Doležel

ing. Vit Doležel
autORIZOVANÝ KRAJINÁŘSKÝ
architekt

Tyršova 10, Jihlava

kancelář:
Husova 12, Jihlava

Tel., fax: 567 211 892

email: dolezel@vidol.cz

27.10.2019

Obtjdnatel: město Třebíč

Kraj: Vysočina

Obec: Třebíč

Katastr:

Akce:
Vegetační úpravy vybraných kruhových bjezdů v Třebíči

Datum:

19.02

Číslo zakázky:

DSP

Stupeň PD:

DSP

Část:

Výkres:
KRUHOVÝ OBJEZD VÁCLAVSKÉ NÁMĚSTÍ

Měřítko:

1:250, 1:100

Formát:

5A4

Číslo výkresu:

06

Paré: